









	Specializare	Planificare Teritorială	
	Tip de studii	licență	
	Durata studiilor	3 ani (învățământ cu frecvență)	
	Număr de locuri	Buget 24 locuri	Taxă 5 locuri
	Condiții de admitere	50% Media examenului de bacalaureat 50% Nota obținută la bacalaureat la proba scrisă la alegere, E d), (Geografie, Logică și argumentare, Psihologie, Economie, Sociologie, Filosofie, Fizică, Chimie, Biologie, Informatică)	
		Aplică pentru admitere https://www.geo.uaic.ro/admitere/	
	Taxa de înscriere	250 lei	
	Acte necesare pentru dosarul de admitere	Acord de confidențialitate; Diploma de bacalaureat în original sau echivalentă cu aceasta; Foia matricolă; Certificat de naștere; Certificatul de căsătorie (dacă este cazul); Cartea de identitate; Adeverință medicală; Adeverință din care să rezulte calitatea de student; 3 fotografii tip buletin; Fișa de înscriere (se generează automat la facultate); Chitanța de achitare a taxei de înscriere.	
	Ultima medie de admitere la buget	7.87	
	Ce studiezi?	<ul style="list-style-type: none"> ✓ Amenajarea teritoriului rural ✓ Amenajarea teritoriului urban ✓ Organizarea spațiului agricol ✓ Sisteme Informaționale Geografice (SIG) și Teledectie ✓ Managementul planificării teritoriale ✓ Cadastru și gestiunea proprietăților ✓ Analiza structurilor teritoriale în profil regional ✓ Analiza rețelelor de transport ✓ Conceptualizarea principalelor problematici de dezvoltare regională ✓ Practică de specialitate <p style="text-align: center;"> https://www.geo.uaic.ro/programe-de-studii</p>	
	Activități practice și aplicații de teren, (la sfârșitul fiecărui an de studiu)	<p>Practică staționară (anul I): - introducere în analiza peisajelor și familiarizarea studenților cu colectarea datelor din teren, utilizând infrastructura de practică a Universității “Alexandru Ioan Cuza”, Iași</p> <p>Practică itinerantă (anul II): - analiza unor studii de caz reprezentative pentru tematica planificării teritoriale, într-un context regional sau național vast</p> <p>Practică de licență (anul II/anul III): - colectarea datelor din teren necesare elaborării lucrării de licență</p> <p>Aplicații de teren: - aplicații de teren locale sau regionale corelate cu principalele obiective de studiu, la nivel semestrial</p>	



Burse

Sistemul de acordare a burselor: în funcție de media de admitere / media anului de studiu
Cuquantumul burselor: bursă de performanță (1320 lei); bursă de studiu (950 lei); bursă socială (900 lei)

Activități extracurriculare

Asociații studențești active



Aplicații practice în cadrul **SPE Student Chapter**

Stagii de studii internaționale

Burse Erasmus+ în Portugalia, Spania, Franța, Italia, Olanda, Belgia, Polonia, Norvegia sau Turcia

Detalii suplimentare :

<https://www.uaic.ro/international/serviciul-relatii-internationale/>



Diploma obținută

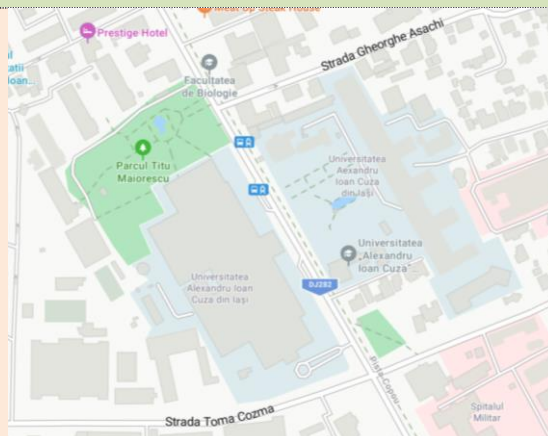
Licențiat în Planificare Teritorială

Posibilități de angajare

Firme angajatoare de absolvenți de Planificare Teritorială

- APAVITAL Iași
- Delgaz Grid Iași
- Agenția de Dezvoltare Nord-Est
- Consilii județene, primării, diverse autorități locale
- firme IT&GIS (Geographical information Systems)
- mediul academic și de cercetare

Unde ne găsiți?



<https://www.geo.uaic.ro/>



- ❖ **Posibilități de cazare, campusurile UAIC:**
 - ✓ Complexul studențesc „Titu Maiorescu”
 - ✓ Complexul studențesc „Târgușor Copou”
 - ✓ Complexul studențesc „Codrescu”
 - ✓ Hotelul studențesc Gaudeamus
 - ✓ Hotelul studențesc „Akademos”
- ❖ **Cantinele studențești din Campusurile „Titu Maiorescu” și „Târgușor Copou”**

Facilități



Laboratoare pentru activitățile practice



Biblioteca Centrală Universitară (BCU)